





LEGENDA

-  hranice řešeného území
-  hranice parcel KN
-  zastavěné území k 31.01.2022
-  Z2/1 zastavitelné plochy



ZMĚNA Č.2 ÚZEMNÍHO PLÁNU BRADLEC

I.1 VÝKRES ZÁKLADNÍHO ČLENĚNÍ ÚZEMÍ - VÝŘEZ

OBJEDNATEL: Obec Bradlec

POŘIZOVATEL: Obecní úřad Bradlec, zastoupený Ing. Renatou Perglerovou

DATUM: ZÁŘÍ 2022

MĚŘÍTKO: 1 : 5 000