


Legenda



NÁVRH

hranice řešeného území

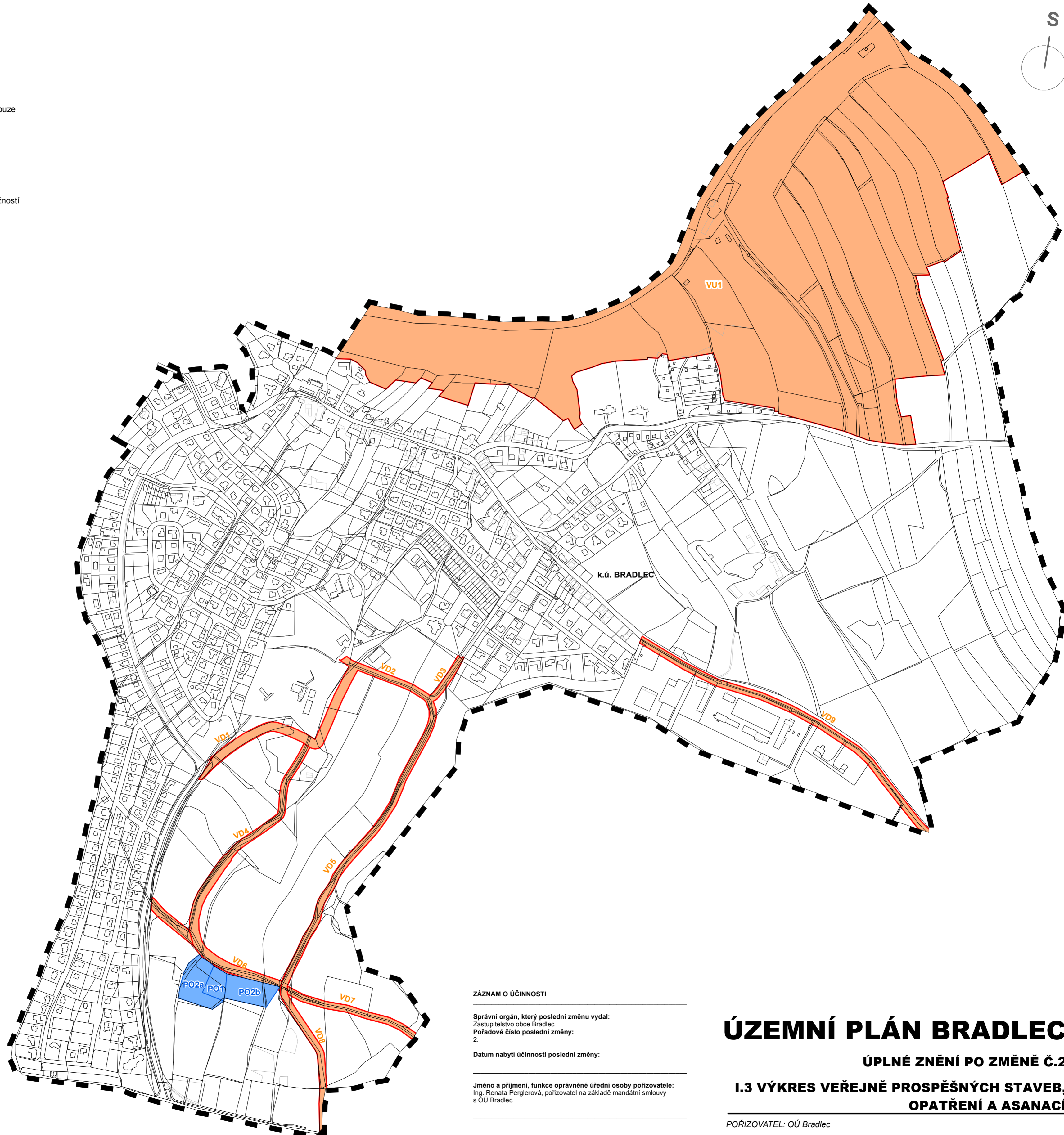
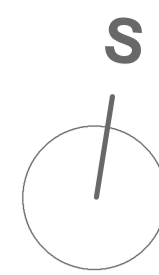
Plochy a koridory veřejně prospěšných staveb a opatření pouze s možností vyvlastnění (dle § 170 stavebního zákona)

VD1 koridor dopravní infrastruktury

VU1 prvky k založení ÚSES

Plochy veřejně prospěšných staveb a opatření pouze s možností uplatnění předkupního práva (dle § 101 stavebního zákona)

PO1 plocha občanského vybavení



ZÁZNAM O ÚČINNOSTI

Správní orgán, který poslední změnu vydal:
Zastupitelstvo obce Bradlec
Pořadové číslo poslední změny:
2.

Datum nabytí účinnosti poslední změny:

Jméno a příjmení, funkce oprávněné úřední osoby pořizovatele:
Ing. Renata Perglerová, pořizovatel na základě mandátní smlouvy s OÚ Bradlec

podpis oprávněné úřední osoby pořizovatele, otisk úředního razítka

ÚZEMNÍ PLÁN BRADLEC

ÚPLNÉ ZNĚNÍ PO ZMĚNĚ Č.2

I.3 VÝKRES VEŘEJNĚ PROSPĚŠNÝCH STAVEB, OPATŘENÍ A ASANACÍ

POŘIZOVATEL: OÚ Bradlec

OBJEDNATEL: OBEC BRADLEC zastoupená starostkou Marií Horákovou

DATUM: září 2022

MĚŘÍTKO: 1 : 5 000

Podpis a autorizační razítko

zpracovatel:



Ing. Václav Jetel Ph.D., autorizovaný architekt pro ÚP
ČKA 03541