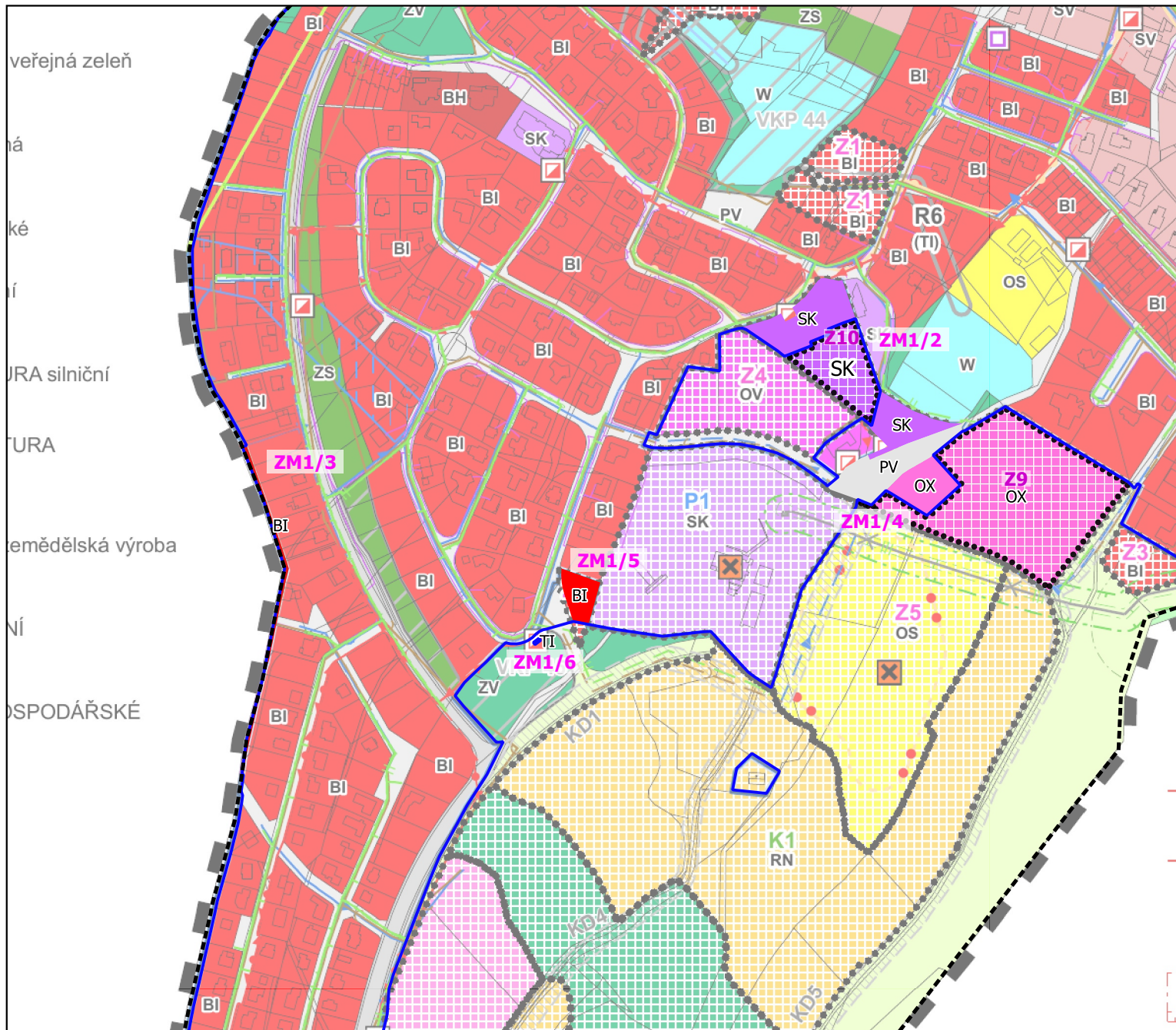



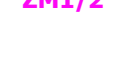


# ZMĚNA Č.1 ÚZEMNÍHO PLÁNU BRADLEC

## II.1 KOORDINAČNÍ VÝKRES - VÝŘEZ II.




### LEGENDA

-  hranice řešeného území
-  hranice zastavěného území k 1.12. 2020
-  zastavitelné plochy
-  plochy změny č.1

### STABILIZOVANÉ PLOCHY PLOCHY ZMĚN

#### (§8 vyhl.č.501/2006 Sb.) PLOCHY BYDLENÍ

 BI BYDLENÍ v rodinných domech

#### (§8 vyhl.č.501/2006 Sb.) PLOCHY OBČANSKÉHO VYBAVENÍ

 OX OBČANSKÉ VYBAVENÍ se specifickým využitím

#### (§8 vyhl.č.501/2006 Sb.) PLOCHY SMÍSENE OBYTNÉ

 SK SMÍŠENÉ OBYTNÉ komerční

#### (§8 vyhl.č.501/2006 Sb.) PLOCHY VEŘEJNÝCH PROSTRANSTVÍ

 PV VEŘEJNÁ PROSTRANSTVÍ

#### (§8 vyhl.č.501/2006 Sb.) PLOCHY TECHNICKÉ INFRASTRUKTURY

 TI TECHNICKÁ INFRASTRUKTURA inženýrské sítě



1 : 5 000