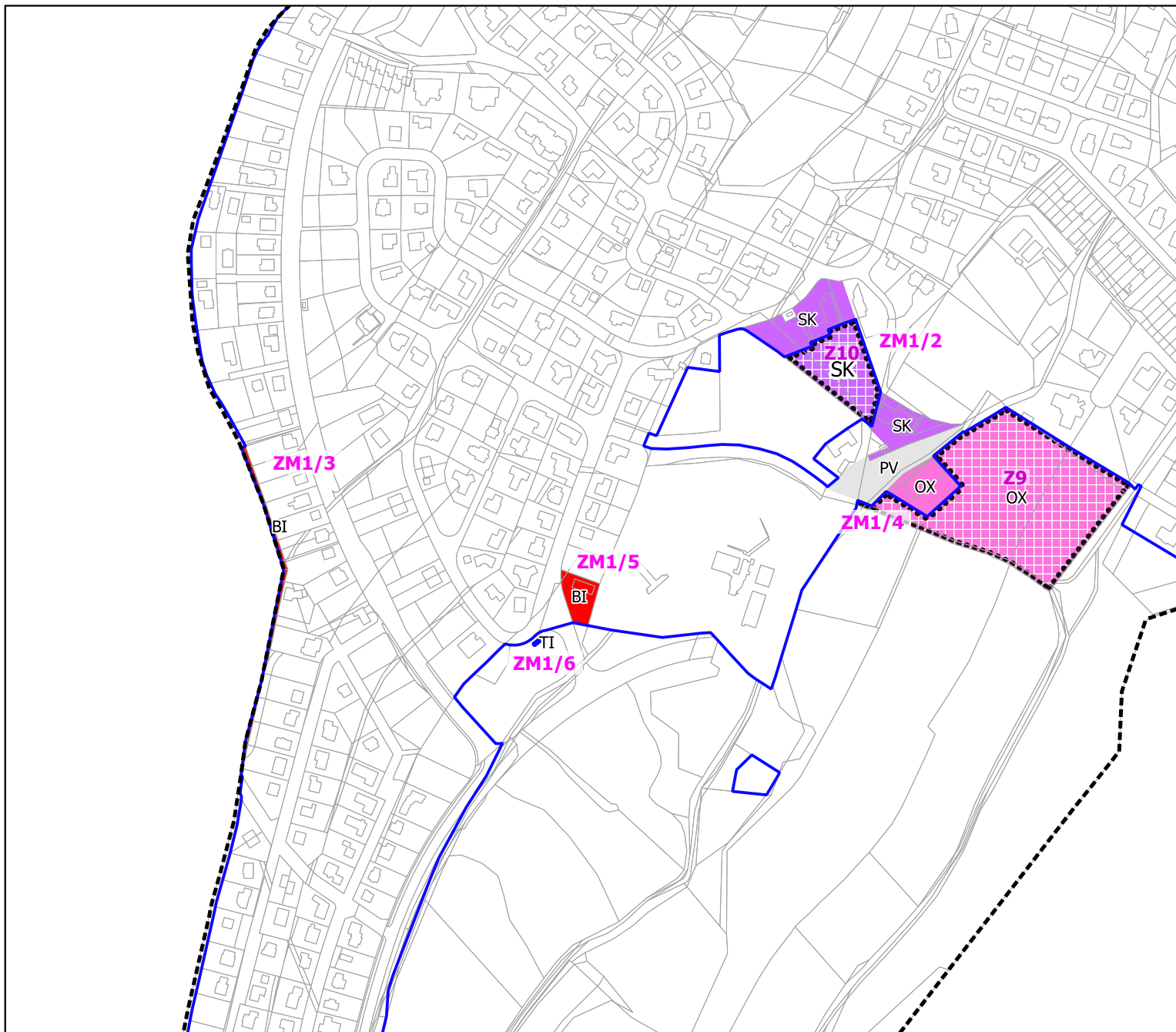











ZMĚNA Č.1 ÚZEMNÍHO PLÁNU BRADLEC

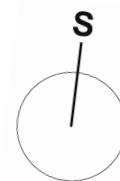
I.2 HLAVNÍ VÝKRES - VÝŘEZ II.



LEGENDA

-  hranice řešeného území
-  hranice zastavěného území k 1.12. 2020
-  zastavitelné plochy
-  ZM1/2 plochy změny č.1

- STABILIZOVANÉ PLOCHY ZMĚN
(§8 vyhl.č.501/2006 Sb.) PLOCHY BYDLENÍ
-  BI BYDLENÍ v rodinných domech
- (§8 vyhl.č.501/2006 Sb.) PLOCHY OBČANSKÉHO VYBAVENÍ
-  OX OBČANSKÉ VYBAVENÍ se specifickým využitím
- (§8 vyhl.č.501/2006 Sb.) PLOCHY SMÍŠENÉ OBYTNÉ
-  SK SMÍŠENÉ OBYTNÉ komerční
- (§8 vyhl.č.501/2006 Sb.) PLOCHY VEŘEJNÝCH PROSTRANSTVÍ
-  PV VEŘEJNÁ PROSTRANSTVÍ
- (§8 vyhl.č.501/2006 Sb.) PLOCHY TECHNICKÉ INFRASTRUKTURY
-  TI TECHNICKÁ INFRASTRUKTURA inženýrské sítě



1 : 5 000