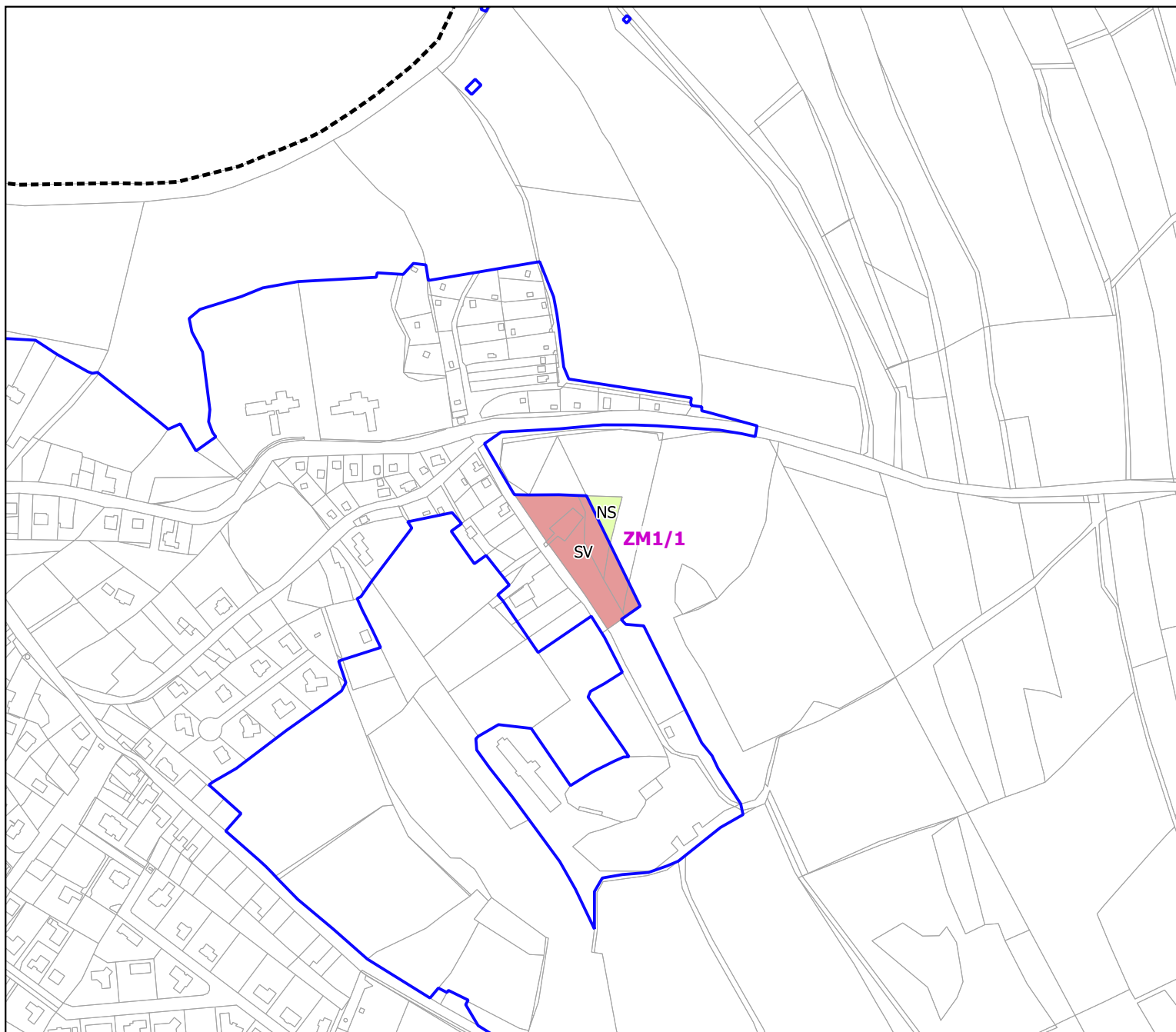


ZMĚNA Č.1 ÚZEMNÍHO PLÁNU BRADLEC

I.2 HLAVNÍ VÝKRES - VÝŘEZ I.



LEGENDA



hranice řešeného území




hranice zastavěného území k 1.12. 2020

ZM1/1

plochy změny č.1

STABILIZOVANÉ
PLOCHY


(§8 vyhl.č.501/2006 Sb.) PLOCHY SMÍŠENÉ OBYTNÉ



SV

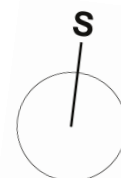
SMÍŠENÉ OBYTNÉ venkovské

(§17 vyhl.č.501/2006 Sb.) PLOCHA SMÍŠENÁ NEZASTAVĚNÉHO ÚZEMÍ



NS

PLOCHY SMÍŠENÉ
NEZASTAVĚNÉHO ÚZEMÍ



1 : 5 000