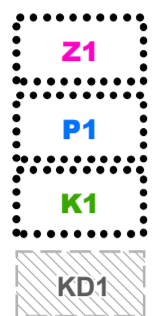
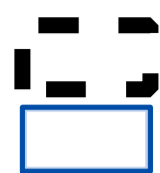


Legenda

STABILIZOVANÉ PLOCHY PLOCHY ZMĚN ÚZEMNÍ REZERVY



hranice řešeného území
zastavěné území k 1.12.2020
zastavitelné plochy
plochy přestavby
plochy změn v krajině
koridory veřejné infrastruktury

(§4 vyhl.č.501/2006 Sb.) PLOCHY BYDLENÍ

BH BYDLENÍ v bytových domech
BI BYDLENÍ v rodinných domech - městské a příměstské

(§5 vyhl.č.501/2006 Sb.) PLOCHY REKREACE

RZ REKREACE zahrádkové osady
RN REKREACE na plochách přírodního charakteru

(§6 vyhl.č.501/2006 Sb.) PLOCHY OBČANSKÉHO VYBAVENÍ

OV OBČANSKÉ VYBAVENÍ veřejná infrastruktura
OS OBČANSKÉ VYBAVENÍ tělovýchovná a sportovní zařízení
OH OBČANSKÉ VYBAVENÍ hřbitovy
OX OBČANSKÉ VYBAVENÍ se specifickým využitím

(§7 vyhl.č.501/2006 Sb.) PLOCHY VEŘEJNÝCH PROSTRANSTVÍ

PV VEŘEJNÁ PROSTRANSTVÍ
ZV VEŘEJNÁ PROSTRANSTVÍ veřejná zeleň

(Metodika MINIS) ZELEŇ

ZS ZELEŇ soukromá a vyhrazená

(§8 vyhl.č.501/2006 Sb.) PLOCHY SMÍŠENÉ OBYTNÉ

SV SMÍŠENÉ OBYTNÉ venkovské
SK SMÍŠENÉ OBYTNÉ komerční

(§9 vyhl.č.501/2006 Sb.) PLOCHY DOPRAVNÍ INFRASTRUKTURY

DS DOPRAVNÍ INFRASTRUKTURA silniční

(§10 vyhl.č.501/2006 Sb.) PLOCHY TECHNICKÉ INFRASTRUKTURY

TI TECHNICKÁ INFRASTRUKTURA inženýrské sítě

(§11 vyhl.č.501/2006 Sb.) PLOCHY VÝROBY A SKLADOVÁNÍ

VZ VÝROBA A SKLADOVÁNÍ zemědělská výroba

(§12 vyhl.č.501/2006 Sb.) PLOCHY SMÍŠENÉ VÝROBNÍ

VS PLOCHY SMÍŠENÉ VÝROBNÍ

(§13 vyhl.č.501/2006 Sb.) PLOCHY VODNÍ A VODOHOSPODÁŘSKÉ

W PLOCHY VODNÍ A VODOHOSPODÁŘSKÉ

(§14 vyhl.č.501/2006 Sb.) PLOCHY ZEMĚDĚLSKÉ

NZ PLOCHY ZEMĚDĚLSKÉ

(§15 vyhl.č.501/2006 Sb.) PLOCHY LESNÍ

NL PLOCHY LESNÍ

(§17 vyhl.č.501/2006 Sb.) PLOCHA SMÍŠENÁ NEZASTAVĚNÉHO ÚZEMÍ

NS PLOCHY SMÍŠENÉ NEZASTAVĚNÉHO ÚZEMÍ

NS PLOCHY SMÍŠENÉ NEZASTAVĚNÉHO ÚZEMÍ

NS PLOCHY SMÍŠENÉ NEZASTAVĚNÉHO ÚZEMÍ

NS PLOCHY SMÍŠENÉ NEZASTAVĚNÉHO ÚZEMÍ

NS PLOCHY SMÍŠENÉ NEZASTAVĚNÉHO ÚZEMÍ

NS PLOCHY SMÍŠENÉ NEZASTAVĚNÉHO ÚZEMÍ

NS PLOCHY SMÍŠENÉ NEZASTAVĚNÉHO ÚZEMÍ

NS PLOCHY SMÍŠENÉ NEZASTAVĚNÉHO ÚZEMÍ

NS PLOCHY SMÍŠENÉ NEZASTAVĚNÉHO ÚZEMÍ

NS PLOCHY SMÍŠENÉ NEZASTAVĚNÉHO ÚZEMÍ

NS PLOCHY SMÍŠENÉ NEZASTAVĚNÉHO ÚZEMÍ

NS PLOCHY SMÍŠENÉ NEZASTAVĚNÉHO ÚZEMÍ

NS PLOCHY SMÍŠENÉ NEZASTAVĚNÉHO ÚZEMÍ

NS PLOCHY SMÍŠENÉ NEZASTAVĚNÉHO ÚZEMÍ

NS PLOCHY SMÍŠENÉ NEZASTAVĚNÉHO ÚZEMÍ

NS PLOCHY SMÍŠENÉ NEZASTAVĚNÉHO ÚZEMÍ

NS PLOCHY SMÍŠENÉ NEZASTAVĚNÉHO ÚZEMÍ

NS PLOCHY SMÍŠENÉ NEZASTAVĚNÉHO ÚZEMÍ

NS PLOCHY SMÍŠENÉ NEZASTAVĚNÉHO ÚZEMÍ

NS PLOCHY SMÍŠENÉ NEZASTAVĚNÉHO ÚZEMÍ

NS PLOCHY SMÍŠENÉ NEZASTAVĚNÉHO ÚZEMÍ

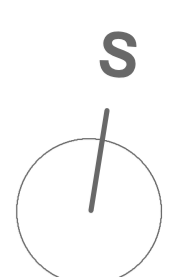
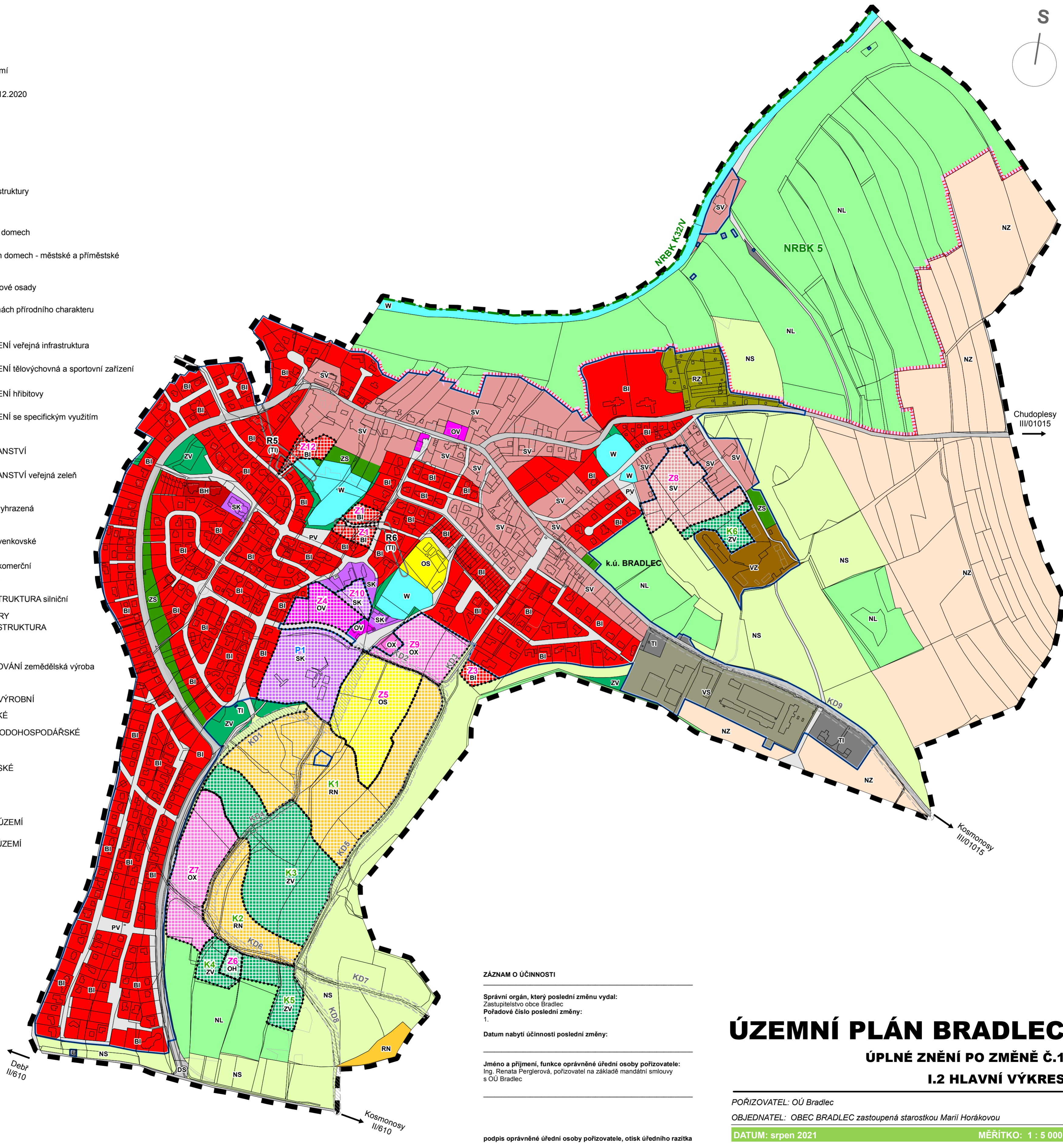
NS PLOCHY SMÍŠENÉ NEZASTAVĚNÉHO ÚZEMÍ

NS PLOCHY SMÍŠENÉ NEZASTAVĚNÉHO ÚZEMÍ

NS PLOCHY SMÍŠENÉ NEZASTAVĚNÉHO ÚZEMÍ

NS PLOCHY SMÍŠENÉ NEZASTAVĚNÉHO ÚZEMÍ

NS PLOCHY SMÍŠENÉ NEZASTAVĚNÉHO ÚZEMÍ



Chudoplesy III/01015

Kosmonosy II/01015

Debr I/610

Kosmonosy II/610

ZÁZNAM O ÚČINNOSTI

Správní orgán, který poslední změnu vydal:
Zastupitelstvo obce Bradlec
Pořadové číslo poslední změny:
1.

Datum nabytí účinnosti poslední změny:

Jméno a příjmení, funkce oprávněné úřední osoby pořizovatele:
Ing. Renata Perglerová, pořizovatel na základě mandátní smlouvy s OÚ Bradlec

podpis oprávněné úřední osoby pořizovatele, otisk úředního razítka

ÚZEMNÍ PLÁN BRADLEC

ÚPLNÉ ZNĚNÍ PO ZMĚNĚ Č.1

I.2 HLAVNÍ VÝKRES

POŘIZOVATEL: OÚ Bradlec
OBJEDNATEL: OBEC BRADLEC zastoupená starostkou Marií Horákovou
DATUM: srpen 2021 MĚŘITKO: 1 : 5 000

Podpis a autorizační razítko
zpracovatel:
Ing. Václav Jetel Ph.D., autorizovaný architekt pro ÚP
ČKA 03541