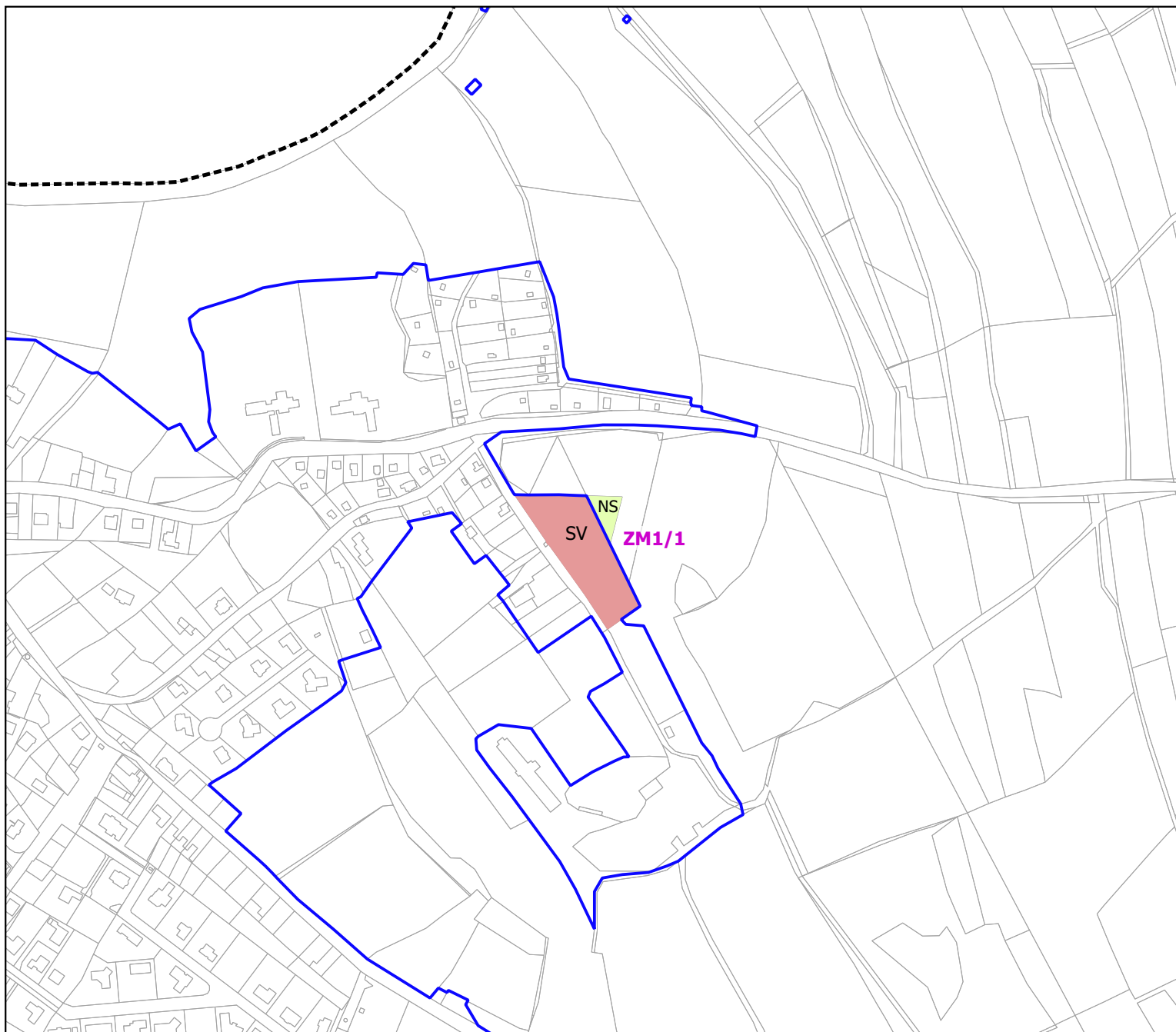


# ZMĚNA Č.1 ÚZEMNÍHO PLÁNU BRADLEC

## I.2 HLAVNÍ VÝKRES - VÝŘEZ I.



### LEGENDA



hranice řešeného území




hranice zastavěného území k 1.12. 2019

**ZM1/1**

plochy změny č.1

STABILIZOVANÉ  
PLOCHY


(§8 vyhl.č.501/2006 Sb.) PLOCHY SMÍŠENÉ OBYTNÉ



SV

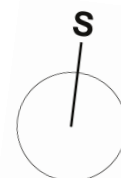
SMÍŠENÉ OBYTNÉ venkovské

(§17 vyhl.č.501/2006 Sb.) PLOCHA SMÍŠENÁ NEZASTAVĚNÉHO ÚZEMÍ



NS

PLOCHY SMÍŠENÉ  
NEZASTAVĚNÉHO ÚZEMÍ



1 : 5 000