



Legenda



hranice řešeného území



hranice obcí s rozšířenou působností

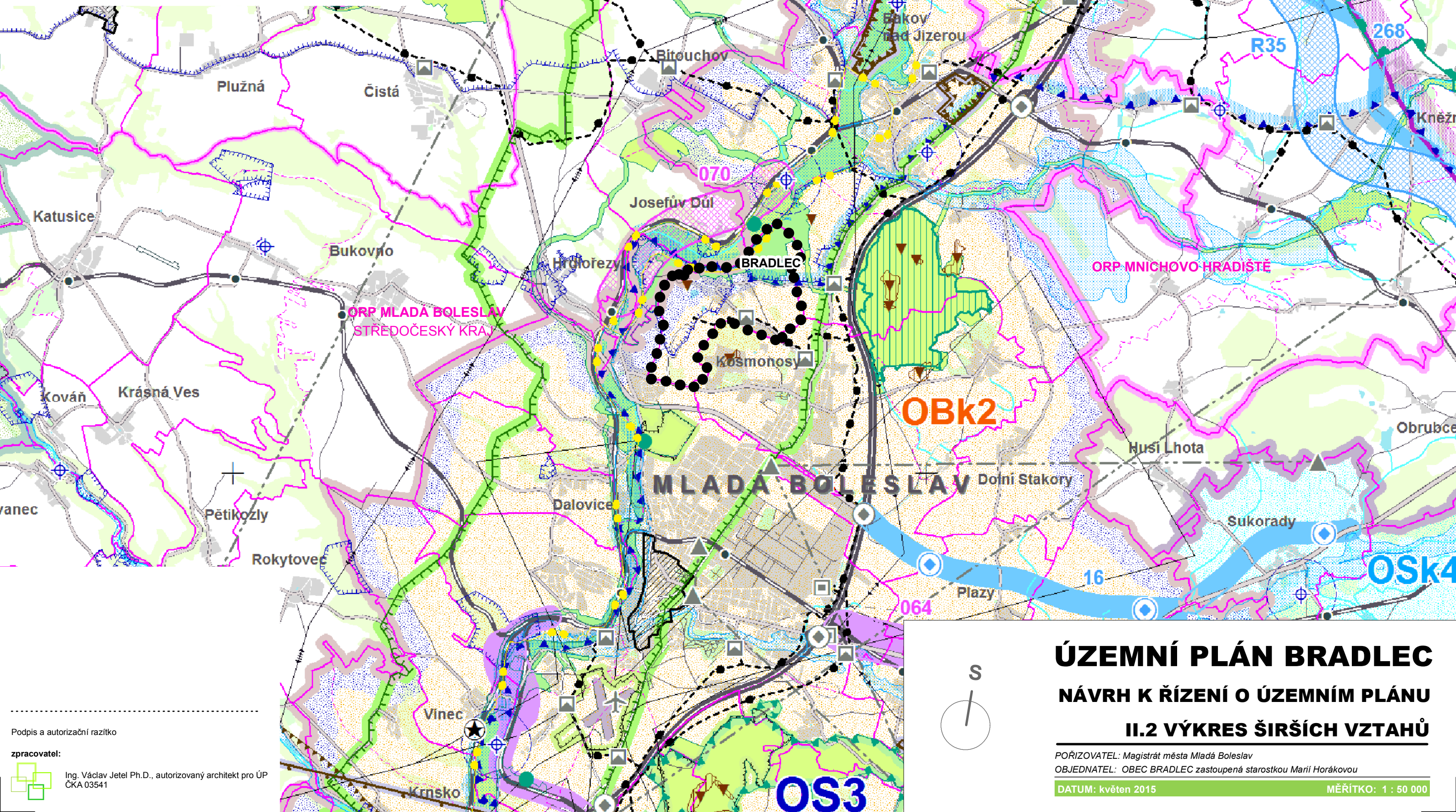


OS3 - Rozvojová osa republikového významu Praha - Mladá Boleslav - Liberec



OBk2 - Rozvojová oblast krajského významu Mladá Boleslav - Mnichovo Hradiště

pozn. "Mapový podklad - Koordinační výkres ZÚR SK"

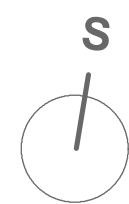


Podpis a autorizační razítko

zpracovatel:



Ing. Václav Jetel Ph.D., autorizovaný architekt pro ÚP
ČKA 03541



ÚZEMNÍ PLÁN BRADLEC NÁVRH K ŘÍZENÍ O ÚZEMNÍM PLÁNU II.2 VÝKRES ŠIRŠÍCH VZTAHŮ

POŘIZOVATEL: Magistrát města Mladá Boleslav

OBJEDNATEL: OBEC BRADLEC zastoupená starostkou Marií Horákovou

DATUM: květen 2015

MĚŘÍTKO: 1 : 50 000