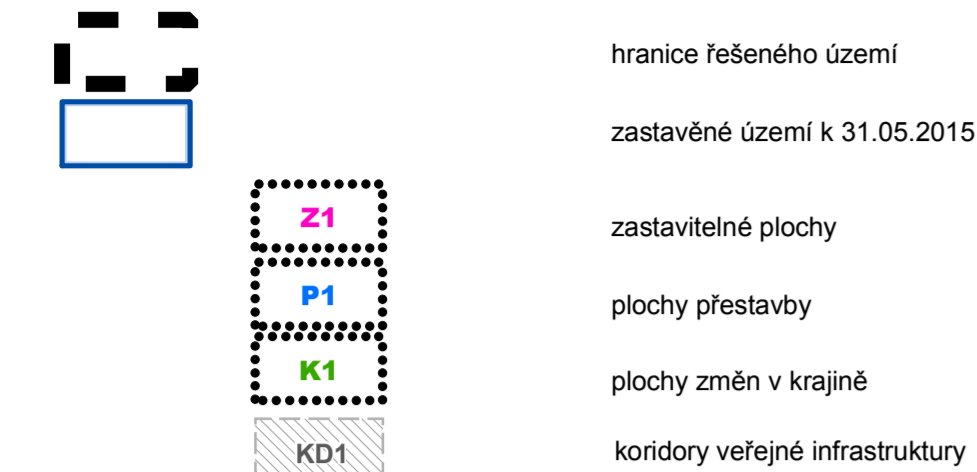
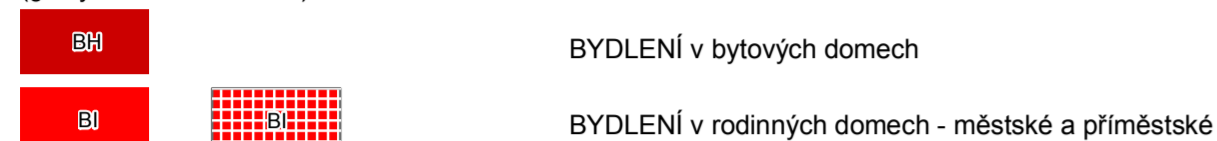


Legenda

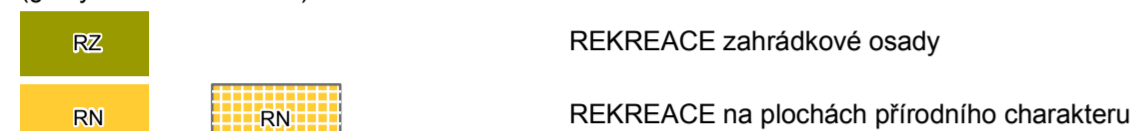
STABILIZOVANÉ PLOCHY PLOCHY ZMĚN ÚZEMNÍ REZERVY



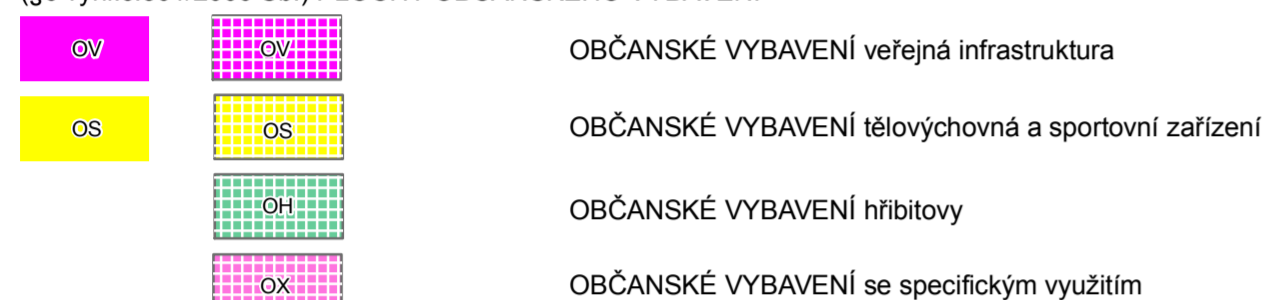
(§4 vyhl.č.501/2006 Sb.) PLOCHY BYDLENÍ



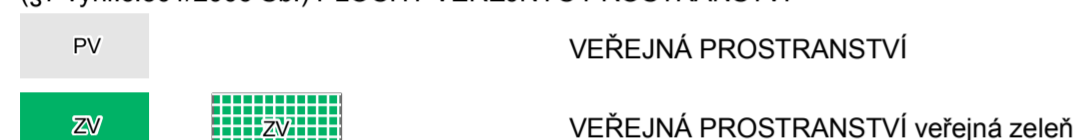
(§5 vyhl.č.501/2006 Sb.) PLOCHY REKREACE



(§6 vyhl.č.501/2006 Sb.) PLOCHY OBČANSKÉHO VYBAVENÍ

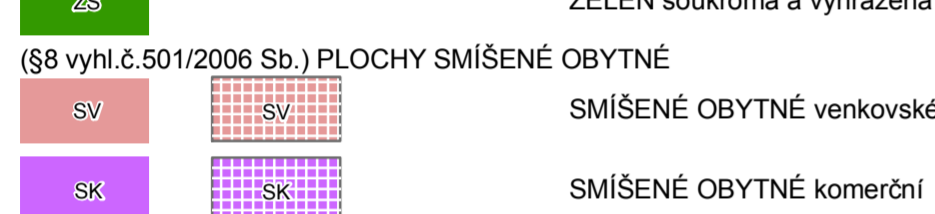


(§7 vyhl.č.501/2006 Sb.) PLOCHY VEŘEJNÝCH PROSTRANSTVÍ



(Metodika MINIS) ZELENĚN

(§8 vyhl.č.501/2006 Sb.) PLOCHY SMÍŠENÉ OBYTNÉ



(§9 vyhl.č.501/2006 Sb.) PLOCHY DOPRAVNÍ INFRASTRUKTURY

DOPRAVNÍ INFRASTRUKTURA silniční

(§10 vyhl.č.501/2006 Sb.) PLOCHY TECHNICKÉ INFRASTRUKTURY

TECHNICKÁ INFRASTRUKTURA inženýrské sítě

(§11 vyhl.č.501/2006 Sb.) PLOCHY VÝROBY A SKLADOVÁNÍ

VÝROBA A SKLADOVÁNÍ zemědělská výroba

(§12 vyhl.č.501/2006 Sb.) PLOCHY SMÍŠENÉ VÝROBNÍ

PLOCHY SMÍŠENÉ VÝROBNÍ

(§13 vyhl.č.501/2006 Sb.) PLOCHY VODNÍ A VODOHOSPODÁŘSKÉ

PLOCHY VODNÍ A VODOHOSPODÁŘSKÉ

(§14 vyhl.č.501/2006 Sb.) PLOCHY ZEMĚDĚLSKÉ

PLOCHY ZEMĚDĚLSKÉ

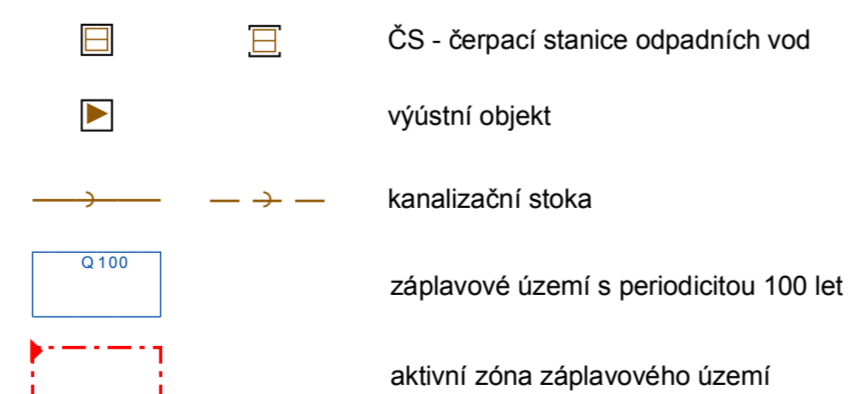
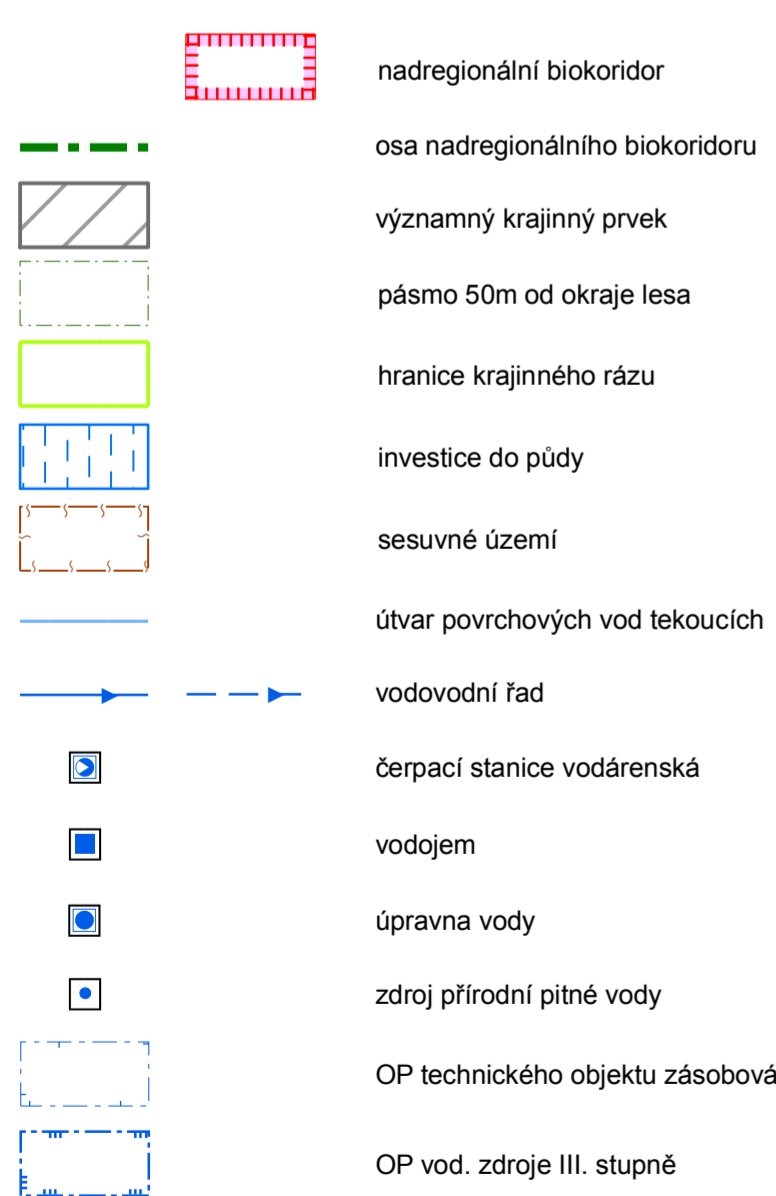
(§15 vyhl.č.501/2006 Sb.) PLOCHY LESNÍ

PLOCHY LESNÍ

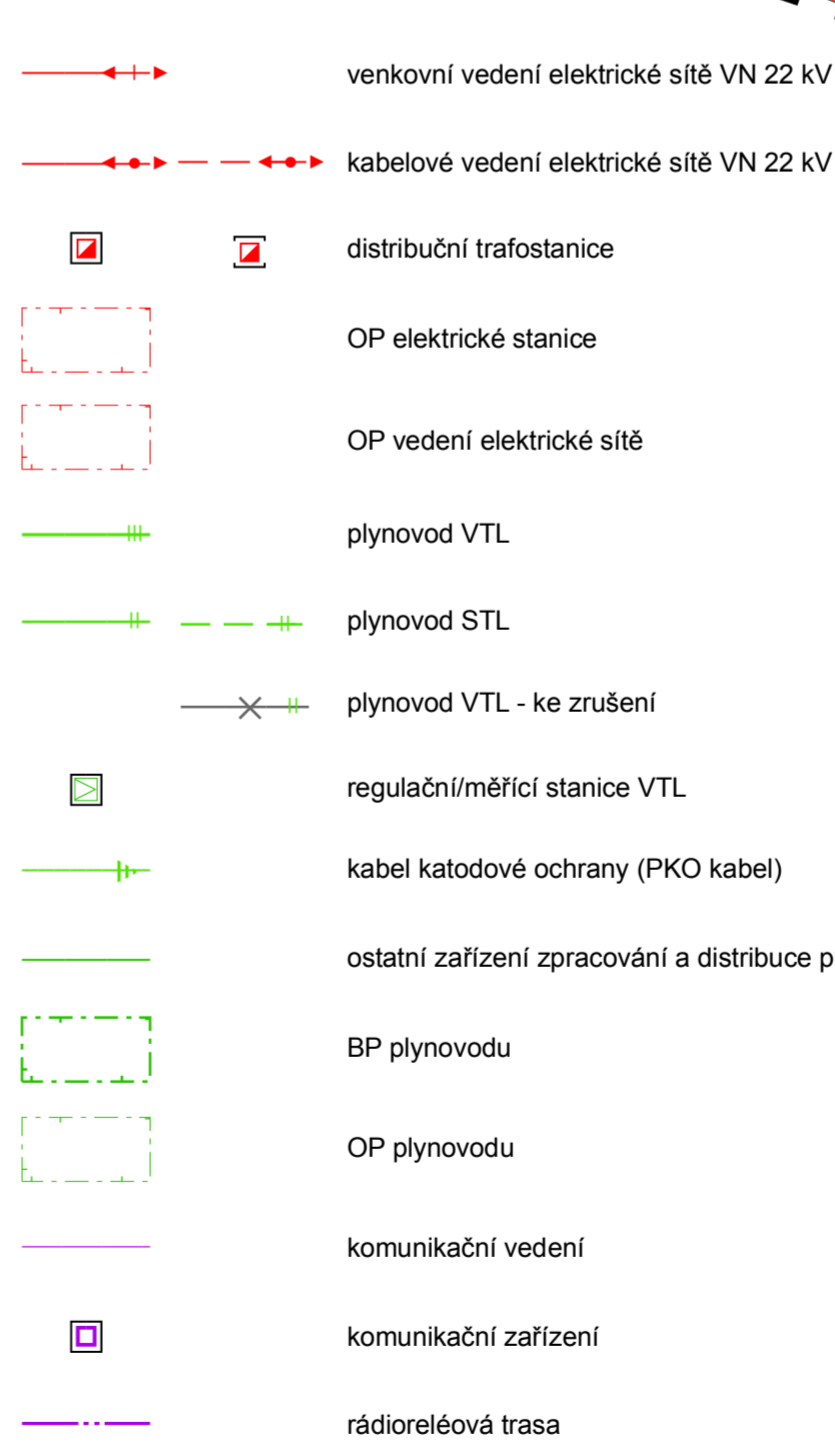
(§17 vyhl.č.501/2006 Sb.) PLOCHA SMÍŠENÁ NEZASTAVĚNÉHO ÚZEMÍ

PLOCHY SMÍŠENÉ NEZASTAVĚNÉHO ÚZEMÍ

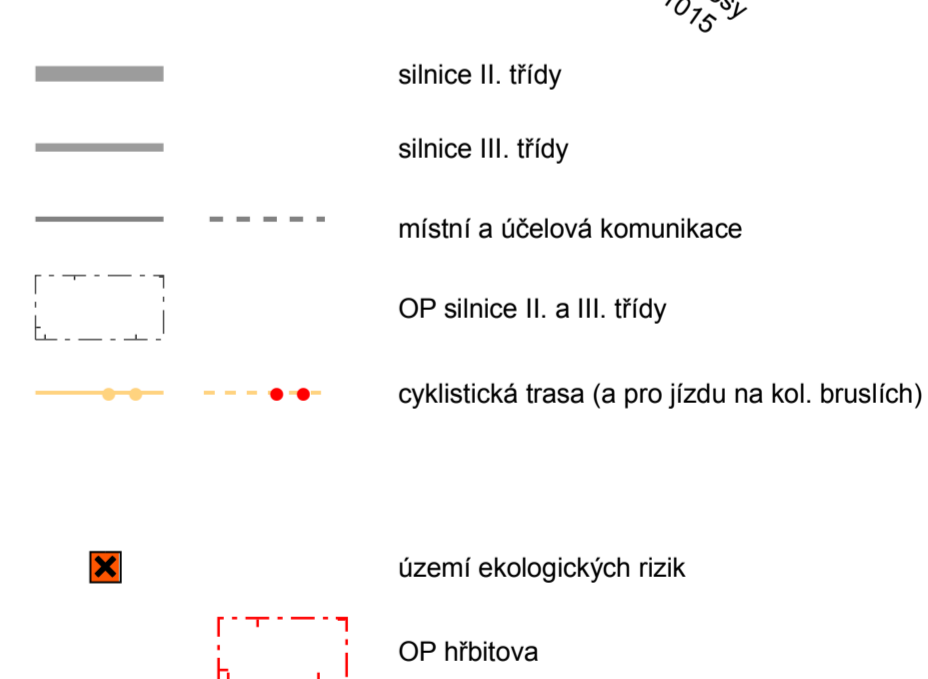
STAV NÁVRH



STAV NÁVRH



STAV NÁVRH



ZÁZNAM O ÚČINNOSTI

YDÁVAJÍCÍ ORGÁN:
Zastupitelstvo obce Bradlec
Datum vydání: 21. 11. 2016
Datum nabytí účinnosti: 10. 12. 2016

POŘIZOVATEL:
Magistrát města Mladá Boleslav
Odbor stavební a rozvoje města
zastoupený Irenou Šulcovou

Razítko a podpis

ÚZEMNÍ PLÁN BRADLEC

NÁVRH K VYDÁNÍ ÚZEMNÍHO PLÁNU

II.1 KOORDINAČNÍ VÝKRES

POŘIZOVATEL: Magistrát města Mladá Boleslav

OBJEDNATEL: OBEC BRADLEC zastoupená starostkou Marií Horákovou

DATUM: listopad 2016

MĚŘÍTKO: 1 : 5 000

Podpis a autorizační razítko

zpracovatel:

Ing. Václav Jeteř Ph.D., autorizovaný architekt pro ÚP
ČKA 03541