


Legenda



NÁVRH

hranice řešeného území

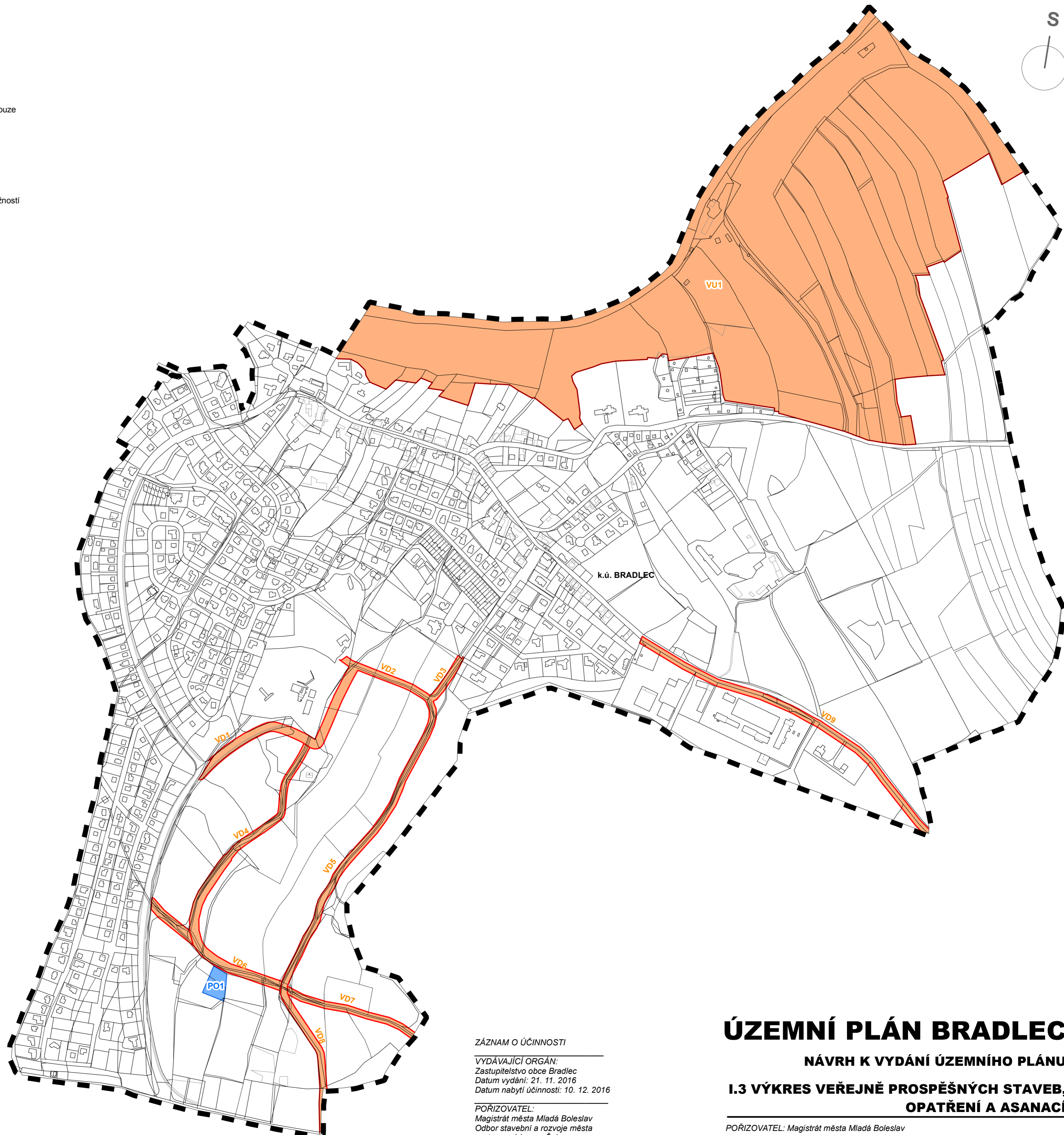
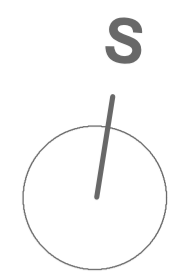
Plochy a koridory veřejně prospěšných staveb a opatření pouze s možností vyvlastnění (dle § 170 stavebního zákona)

VD1 koridor dopravní infrastruktury

VU1 prvky k založení ÚSES

Plochy veřejně prospěšných staveb a opatření pouze s možností uplatnění předkupního práva (dle § 101 stavebního zákona)

PO1 plocha občanského vybavení



ZÁZNAM O ÚČINNOSTI

VYDÁVAJÍCÍ ORGÁN:
Zastupitelstvo obce Bradlec
Datum vydání: 21. 11. 2016
Datum nabytí účinnosti: 10. 12. 2016

PORÍZOVATEL:
Magistrát města Mladá Boleslav
Odbor stavební a rozvoje města
zastoupený Irenou Šulcovou

Razítko a podpis

ÚZEMNÍ PLÁN BRADLEC

NÁVRH K VYDÁNÍ ÚZEMNÍHO PLÁNU

I.3 VÝKRES VEŘEJNĚ PROSPĚŠNÝCH STAVEB, OPATŘENÍ A ASANACÍ

PORÍZOVATEL: Magistrát města Mladá Boleslav

OBJEDNATEL: OBEC BRADLEC zastoupená starostkou Marií Horákovou

DATUM: listopad 2016

MĚŘÍTKO: 1 : 5 000

Podpis a autorizační razítko

zpracovatel:



Ing. Václav Jetel Ph.D., autorizovaný architekt pro ÚP
ČKA 03541