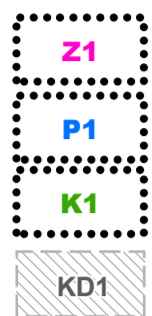
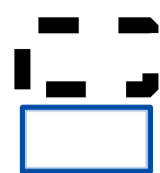


Legenda

STABILIZOVANÉ PLOCHY PLOCHY ZMĚN ÚZEMNÍ REZERVY



hranice řešeného území
zastavěné území k 31.5.2015
zastavitelné plochy
plochy přestavby
plochy změn v krajině
koridory veřejné infrastruktury

(§4 vyhl.č.501/2006 Sb.) PLOCHY BYDLENÍ

BH BYDLENÍ v bytových domech
BI BYDLENÍ v rodinných domech - městské a příměstské

(§5 vyhl.č.501/2006 Sb.) PLOCHY REKREACE

RZ REKREACE zahrádkové osady
RN REKREACE na plochách přírodního charakteru

(§6 vyhl.č.501/2006 Sb.) PLOCHY OBČANSKÉHO VYBAVENÍ

OV OBČANSKÉ VYBAVENÍ veřejná infrastruktura
OS OBČANSKÉ VYBAVENÍ tělovýchovná a sportovní zařízení
OH OBČANSKÉ VYBAVENÍ hřbitovy
OX OBČANSKÉ VYBAVENÍ se specifickým využitím

(§7 vyhl.č.501/2006 Sb.) PLOCHY VEŘEJNÝCH PROSTRANSTVÍ

PV VEŘEJNÁ PROSTRANSTVÍ
ZV VEŘEJNÁ PROSTRANSTVÍ veřejná zeleň

(Metodika MINIS) ZELEŇ

ZS ZELEŇ soukromá a vyhrazená

(§8 vyhl.č.501/2006 Sb.) PLOCHY SMÍŠENÉ OBYTNÉ

SV SMÍŠENÉ OBYTNÉ venkovské
SK SMÍŠENÉ OBYTNÉ komerční

(§9 vyhl.č.501/2006 Sb.) PLOCHY DOPRAVNÍ INFRASTRUKTURY

DS DOPRAVNÍ INFRASTRUKTURA silniční

(§10 vyhl.č.501/2006 Sb.) PLOCHY TECHNICKÉ INFRASTRUKTURY

TJ TECHNICKÁ INFRASTRUKTURA inženýrské sítě

(§11 vyhl.č.501/2006 Sb.) PLOCHY VÝROBY A SKLADOVÁNÍ

VZ VÝROBA A SKLADOVÁNÍ zemědělská výroba

(§12 vyhl.č.501/2006 Sb.) PLOCHY SMÍŠENÉ VÝROBNÍ

VS PLOCHY SMÍŠENÉ VÝROBNÍ

(§13 vyhl.č.501/2006 Sb.) PLOCHY VODNÍ A VODOHOSPODÁŘSKÉ

W PLOCHY VODNÍ A VODOHOSPODÁŘSKÉ

(§14 vyhl.č.501/2006 Sb.) PLOCHY ZEMĚDĚLSKÉ

NZ PLOCHY ZEMĚDĚLSKÉ

(§15 vyhl.č.501/2006 Sb.) PLOCHY LESNÍ

NL PLOCHY LESNÍ

(§17 vyhl.č.501/2006 Sb.) PLOCHA SMÍŠENÁ NEZASTAVĚNÉHO ÚZEMÍ

NS PLOCHY SMÍŠENÉ NEZASTAVĚNÉHO ÚZEMÍ

NS PLOCHY SMÍŠENÉ NEZASTAVĚNÉHO ÚZEMÍ

NS PLOCHY SMÍŠENÉ NEZASTAVĚNÉHO ÚZEMÍ

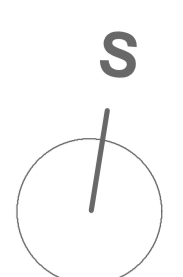
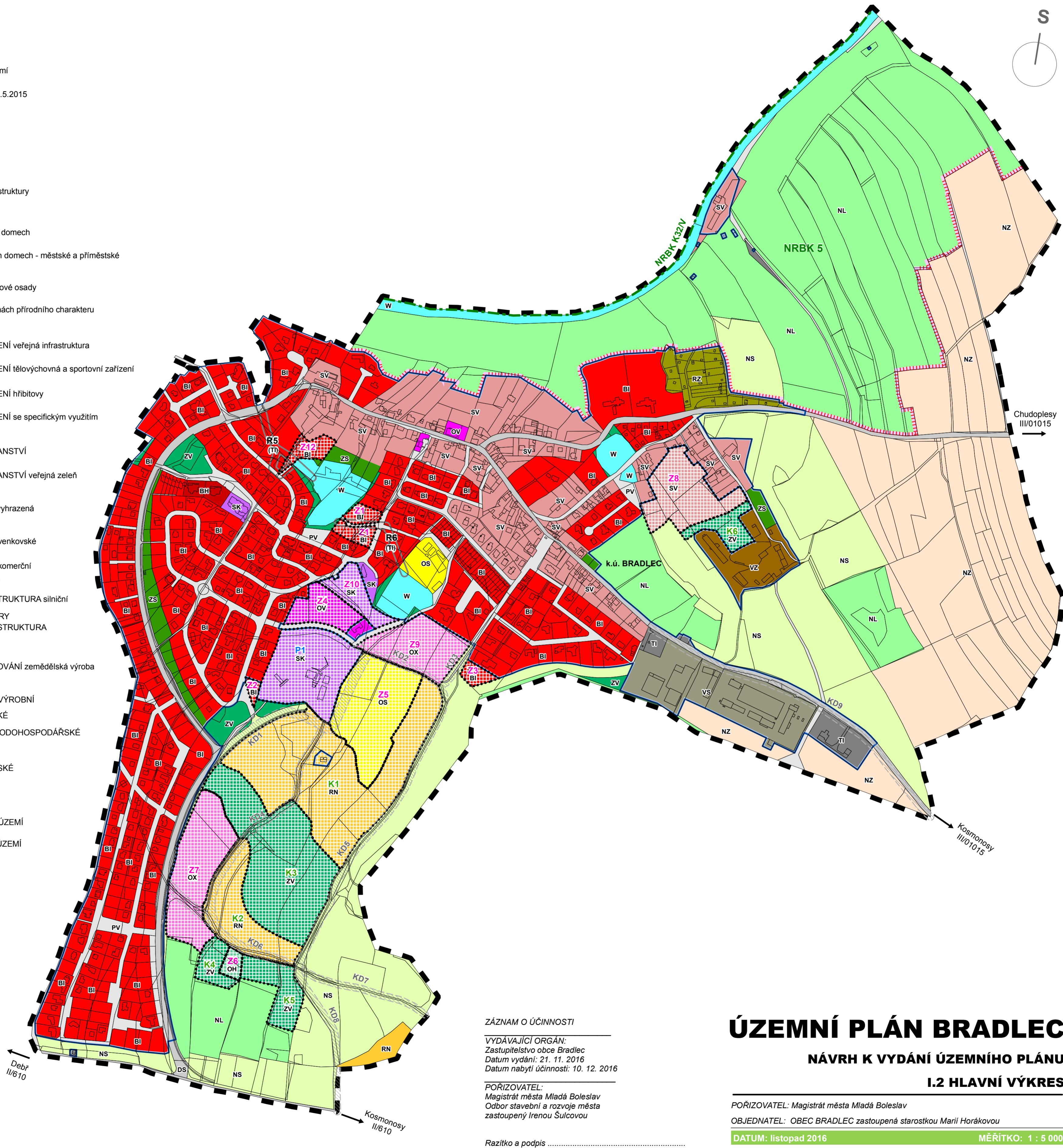
STAV NÁVRH

--- nadregionální biokoridor
- - - - - osa nadregionálního biokoridoru

Podpis a autorizační razítko

zpracovatel:

Ing. Václav Jetel Ph.D., autorizovaný architekt pro ÚP
ČKA 03541



ZÁZNAM O ÚČINNOSTI
VYDÁVAJÍCÍ ORGÁN:
Zastupitelstvo obce Bradlec
Datum vydání: 21. 11. 2016
Datum nabytí účinnosti: 10. 12. 2016
POŘIZOVATEL:
Magistrát města Mladá Boleslav
Odbor stavební a rozvoje města
zastoupený Irenou Šulcovou
Razítko a podpis

ÚZEMNÍ PLÁN BRADLEC

NÁVRH K VYDÁNÍ ÚZEMNÍHO PLÁNU

I.2 HLAVNÍ VÝKRES

POŘIZOVATEL: Magistrát města Mladá Boleslav
OBJEDNATEL: OBEC BRADLEC zastoupená starostkou Marií Horákovou
DATUM: listopad 2016 MĚŘÍTKO: 1 : 5 000